

ОПИСАНИЕ МЕСТОПОЛОЖЕНИЯ ГРАНИЦ

Публичный сервитут объекта «Сооружение: «Подземный газопровод низкого давления»,
кадастровый номер 50:28:0050207:1127

(наименование объекта, местоположение границ которого описано (далее - объект)

Раздел 1

Сведения об объекте

№ п/п	Характеристики объекта	Описание характеристик
1	2	3
1	Местоположение объекта	Московская область, городской округ Домодедово, с. Никитское
2	Площадь объекта ± величина погрешности определения площади ($P \pm \Delta P$)	507 м ² ± 8 м ²
3	Иные характеристики объекта	Вид объекта реестра границ: Зона с особыми условиями использования территории Содержание ограничений использования объектов недвижимости в пределах зоны или территории: Публичный сервитут, для целей размещения линейных объектов системы газоснабжения, их неотъемлемых технологических частей. Срок установления 49 лет. Обладатель публичного сервитута: Акционерное Общество "Мособлгаз". Адрес: Московская обл, г. Одинцово, д. Раздоры, 1-й км Рублево-Успенского шоссе, д. 1, корп. Б. Электронная почта: info@mosoblgaz.ru

Раздел 2

Сведения о местоположении границ объекта





1. Система координат МСК-50, зона 2					
2. Сведения о характерных точках границ объекта					
Обозначение характерных точек границ	Координаты, м		Метод определения координат характерной точки	Средняя квадратическая погрешность положения характерной точки (Mt), м	Описание обозначения точки на местности (при наличии)
	X	Y			
1	2	3	4	5	6
1	430 403,63	2 202 284,77	Аналитический метод	0,10	—
2	430 404,32	2 202 287,10		0,10	
3	430 408,16	2 202 285,95		0,10	
4	430 407,46	2 202 283,63		0,10	
5	430 425,51	2 202 278,24		0,10	
6	430 434,74	2 202 304,75		0,10	
7	430 444,18	2 202 332,90		0,10	
8	430 485,34	2 202 318,10		0,10	
9	430 483,99	2 202 314,34		0,10	
10	430 446,64	2 202 327,77		0,10	
11	430 438,53	2 202 303,46		0,10	
12	430 428,12	2 202 273,29		0,10	
13	430 402,49	2 202 280,94		0,10	
1	430 403,63	2 202 284,77	0,10		
3. Сведения о характерных точках части (частей) границы объекта					
1	2	3	4	5	6
—	—	—	—	—	—

Раздел 4
План границ объекта



Масштаб 1:1 000

Используемые условные знаки и обозначения:

-  7 - характерная точка границы зоны
-  - граница зоны
-  - граница земельного участка по сведениям ЕГРН
-  - граница кадастрового квартала по сведениям ЕГРН

Подпись _____



Дата « 22 » декабря 20 22 г.

Место для оттиска печати (при наличии) лица, составившего описание местоположения границ объекта